

Fiche Pôle Abbaye de Royaumont n° 3

**Se promener ou randonner pour une sortie d'un dimanche
ou d'un jour de fête entre
L'Abbaye de Royaumont et Mériel**

« La Randonnée des Princes »

Réf. Carte IGN n° 2313 1/25000

Réf. Carte IGN n° 2413 1/25000

Réf. Carte IGN n° 2412 1/25000

Total de l'ordre de : 38 Km

Villages situés sur le parcours ou à proximité:

**Royaumont → Hérivaux → Luzarches → Epinay Champlatreux → Belloy → La Maison
Neuve → Maffliers → Forêt de l'Isle Adam → Mériel**

Autres évasions possible à partir de ce circuit:

Prendre l'Axe Central vers le PNR Oise Pays de France :

Rejoindre un circuit ou une autre boucle

Prendre l'Axe Central vers Auvers sur Oise, Marines et le PNR du Vexin

Informations Touristiques :

ASNIERES SUR OISE (Royaumont)


La commune se situe à 30 kilomètres au nord de Paris, sur la rive gauche de l'Oise et sur le versant nord de la butte-témoin portant la forêt de Carnelle.

La forêt de Chantilly et plus précisément sa partie appelée bois de Bonnet occupe 357 ha soit 25 % du territoire communal.

Au XIXe siècle, la commune vit essentiellement de la culture des asperges, de la pomme de terre ou encore des prairies. A cette époque débute une timide modernisation du village avec l'apparition de quelques petites industries. Asnières-sur-Oise est de nos jours une petite commune résidentielle et agricole.

L'Abbaye de Royaumont :

La plus grande abbaye cistercienne d'Île-de-France, fondée par Saint Louis en 1228, avec son palais abbatial du XVIIIe siècle ;




L'Eglise Saint-Rémi :

Elle est édiflée aux XIIe et XIIIe siècles



Le Château de La Reine Blanche (de Castille) :

Le château d'origine entièrement détruit à la Révolution est reconstruit sous Louis-Philippe.




Le Château de Baillon :

Construit en 1726 par l'architecte Jacques Danuin de Compiègne. Lenormand d'Etiolles s'y installe en 1759. Ce château était remarquable car l'eau est très présente avec un canal de 600 m, une cascade et un abreuvoir ;

HERIVAUX

Hérivaux est un écart de la commune de Luzarches, dans le département du Val-d'Oise, situé à l'orée de la forêt de Chantilly et à environ 30 kilomètres au nord de Paris. Ce site classé abrite les ruines de l'ancienne abbaye d'Hérivaux, fondée au XIIe siècle, et pour l'essentiel détruite sur ordre de Benjamin Constant, qui acquiert le domaine comme bien national durant la Révolution française.



L'Abbaye d'Hérivaux :

Il subsiste de l'ancienne abbaye d'Hérivaux les ruines de l'église du XIIe siècle, et un bâtiment conventuel du XVIIIe siècle. Ce dernier, appelé le « château d'Hérivaux » a été agrandi en 1934 par l'architecte Huard de deux avant-corps latéraux.

Le Château d'Hérivaux :

Il a été récemment transformé en appartements de grand standing. Le jardin a été aménagé en 1913.



LUZARCHES

Le bourg est situé dans la vallée de l'Ysieux, entre la plaine de France et la forêt de Chantilly, à une trentaine de kilomètres au nord de Paris. La forêt de Chantilly et plus précisément sa partie appelée forêt de Coye, occupe 479 ha soit 23 % du territoire communal.

Halle (1740) :

Elle se trouve au centre de la ville (Monument historique), mentionnée dès le XIVe siècle.



Porte fortifiée Saint-Côme, du XIIIe siècle :

C'est un vestige de l'enceinte du Château Saint-Côme avec un donjon du XIIème siècle et la porte Grièche. Une scène du film Les Couloirs du temps : Les visiteurs 2 y a été tourné.




Ruines du château de la Motte (XIIIe siècle) :

Ce sont des restes de l'enceinte et de 5 tours. Le château actuel de la Motte est le siège du Comité départemental du tourisme et des loisirs du Val-d'Oise.

EPINAY CHAMPLATREUX

Le village se situe au cœur de la plaine de France, à 25 km au nord de Paris, sur la route nationale 16.

Épinay-Champlâtreux a été la propriété de la famille Molé, originaire de Troyes à partir de 1567, lorsque Édouard Molé en fait l'acquisition. La famille de Noailles hérita du château de Champlâtreux par alliance à la mort de Mathieu Louis Molé en 1855.



Château de Champlâtreux :

Élevée sur des bases anciennes, cette résidence de campagne est construite avec les pierres de démolition du château de Chauvigny.



Église Saint-Eutrope 1766 :

Cette église Saint-Eutrope est de conception simple ; elle est construite en même temps que le château de Champlâtreux.




BELLOY EN FRANCE

Le nom de Belloy-en-France provient du latin bidolidum, composé de betula, bouleau et du suffixe etum, ensemble de végétaux.

Le village est mentionné pour la première fois dès 775 sous le règne de Charlemagne dans une charte de donation signée à Luzarches.

L'Eglise Saint-Georges :

Elle fut bâtie au XIII^e siècle à l'emplacement d'un sanctuaire primitif, ce fut très tôt un lieu de pèlerinage. La façade est de style Renaissance ; le portail, est composé d'un tympan portant sur des colonnes cannelées à chapiteaux corinthiens, le tout encadré d'un entablement à l'antique très décoré, surmonté aux extrémités de 2 lanternons. La salamandre et l'initiale du roi François 1^{er} figurent sur les écoinçons. Le chœur est voûté d'ogives en étoile



MAFFLIERS

Cet ancien village aristocratique possède de beaux domaines de chasses et de ravissants manoirs.

Le nom provient soit du germanique lar, lande, et de mas, mont; ou peut-être de maf, mont, et de flare, feuilles ou fleurs.

Le lieu est mentionné dans une charte de 832 comme propriété de l'abbaye de Saint-Denis. Bouchard V de Montmorency y fonde en 1163 le prieuré Grandmontain de Merret-les-Maffliers qui connut la décadence et fut supprimé en 1772, puis, vendu et transformé. En 1602, la terre devient la propriété de Jean Forget, président du parlement de Paris, et la seigneurie est érigée en baronnie. Depuis les années 1960, le village devient progressivement urbain, mais conserve des exploitations agricoles. Le village fut illustré par le peintre Madeleine Luka qui y naquit.


L'Eglise Notre-Dame-des-Champs :

Bâtie au XV^e siècle et rebâtie en 1554. Le Chœur actuel de style de la seconde renaissance est attribué à Philibert Delorme.



Château de Maffliers

Cette demeure est construite à l'emplacement d'un castel féodal qui comportait cinq corps de bâtiments, des douves et un pont-levis. Seule la partie sud de l'ancien château construit par Claude de La Fayette en 1550 est conservée. Le château passe aux mains de la famille de Talleyrand-Périgord à partir de 1813.



Tombeau de Jean Forget, Baron de Maffliers (1611) dans l'Eglise Notre Dame des Champs :

Dans la chapelle de droite on peut voir la statue de Notre Dame des Champs et une statue de marbre de Jean Forget créé par le baron de Maffliers en 1602.



Statue de Notre Dame des Champs en Bois du XIVe siècle dans l'Eglise :

Le site des Couturelles était connu pour avoir une chapelle abritant une statue de la Vierge à l'Enfant du début du 14ème siècle qui était l'objet d'un pèlerinage : Notre Dame des Champs. La Chapelle et le cimetière qui l'entourait ayant été démolis à la Révolution, la statue fut transférée à l'église paroissiale qui prit le nom de Notre Dame des Champs.



L'ISLE ADAM

L'Isle-Adam est une ville francilienne du centre nord du Val-d'Oise située sur la rive gauche de l'Oise à dix kilomètres à vol d'oiseau de Pontoise.

La commune se trouve au croisement de zones d'occupation de différentes tribus : Vélocasses (Vexin), Bellovaques (Oise) et Silvanectes (Senlis). La première occupation humaine pérenne constatée sur le territoire est celle d'un village gaulois, appelé Novigentum après le passage des légions de César. L'occupation de cette zone est continue depuis l'époque gauloise jusqu'à aujourd'hui.

L'Eglise Saint-Martin :

Elle a été édifée par Louis de Villiers de L'Isle-Adam, chevée en 1567, elle est consacrée en présence du connétable. L'église et le clocher ont été classés monument historique en 1941.

Le Pavillon Chinois :


C'est une fabrique du parc de Cassan, datant des années 1780. C'est une des rares fabriques subsistantes du XVIIIe siècle, classée monument historique en 1965. La grille, placée devant le pavillon en 1971, est l'ancienne grille d'accès au domaine de Cassan, achetée en 1905.



Le Pont du Cabouillet


Datant du XVIe siècle, il relie le centre-ville à l'île de la Cohue. Il est construit en pierre de taille et possède trois arches.

Son nom provient du vieux français « cabouiller », remuer les eaux, geste des pêcheurs qui venaient dans l'île remuer l'eau afin de mieux attraper les poissons. Le pont a été classé monument historique en 1936.



Le Château de L'Isle-Adam :

Aussi appelé château des princes de Conti, il avait été édifé au XVIIe siècle sur l'île du Prieuré et remanié en profondeur en 1777 par Louis François Joseph de Bourbon-Conti. Vendu comme bien national, il a été entièrement détruit en 1812. Aujourd'hui s'élève à son emplacement un petit château de style Louis XIII, dit le « Château-Conti » construit en 1857 par la famille Ducamp également à l'origine de l'actuelle mairie de Parmain.



MERIEL

Le site de la commune est occupé depuis la période celtique, comme en témoignent des découvertes archéologiques du XXe siècle.

Le hameau, seigneurie au XVe siècle des Orgemont et des Villiers de L'Isle-Adam est rattaché à Villiers-Adam jusqu'en 1713. Il reste sous l'influence des châtelains de Stors jusqu'au XXe siècle.

L'Abbaye Notre-Dame du Val :

Elle est la plus ancienne fondation cistercienne de la région Ile de France. Elle est antérieure de plus d'un siècle aux abbayes bien connues de Royaumont et de Maubuisson. Ce qui subsiste des bâtiments de l'enclos monastique a été classé Monument historique en 1945 et 1947. Quant au domaine, il est classé à l'Inventaire des sites à protéger depuis 1950.



Le Marais de Stors :

Ce site se trouve dans une petite vallée occupée par le ru du Vieux Moûtiers bordé d'une pelouse calcicole sur le coteau calcaire et d'une tourbière neutro-alcaline dans le vallon. Ces milieux sont considérés comme très sensibles en Ile de France. L'altitude varie de 35 à 70 m. Classé en Z.N.I.E.F.F (Zone Naturelle d'Intérêt Ecologique, Floristique et Faunistique) de type 1 pour la richesse de sa faune et de sa flore, le site représente un intérêt remarquable à l'échelle de l'Ile de France. Le Marais de Stors a été classé avec le site de la vallée de Chauvry (décret du 7 octobre 1994).



INFORMATIONS PRATIQUES :

Possibilité sur réservation de rejoindre en vans et véhicules les clubs suivants et partir ensuite en randonnée à cheval puis y revenir :

Epinay Champlatreux	La Ferme du Trianon	Tél : 01.34.71.90.01 equitationdetricanon@gmail.com
Maffliers	Centre Equestre les Poneys d'Or	Tél : 01.34.73.04.77 billiard.christophe@wanadoo.fr
Montsoul	Ecurie El Suerte	Tél : 01.34.08.32.55 Marycaro20@hotmail.fr
L'Isle Adam	Les Grandes Ecuries	Tél : 01.34.69.42.13 sylvie.seailles@wanadoo.fr
Mériel	Centre Equestre de Mériel	Tél : 01.30.36.47.52 equitation.meriel@laposte.net

Halte Déjeuner

Au Restaurant :

Au Rendez vous des Pêcheurs	Tél : 01.30.36.42.29	2 rue Port 95630 MERIEL
------------------------------------	-----------------------------	----------------------------

Pause Pique Nique

Uniquement à titre indicatif et sous réserve de l'accord de la Mairie ou du Club.

- Epinay Champlatreux : Centre Equestre du Trianon
- Hérviaux

Coordonnées utiles :

Maréchaux Ferrants :

Patrick DUWER	Tél : 06.07.01.68.51	LUZARCHES
Romain MARCATTE	Tél : 06.11.18.29.88,	PRESLES
Pierre MARTINUZZI	Tél : 06.72.93.03.32,	BAILLET en FRANCE

Vétérinaires :

Antoine DESCHAMPS	Tél : 06.80.40.23.44,	LAMORLAYE
Jean-Marie DEZOBRY	Tél : 03.44.21.48.35,	LAMORLAYE
EQUIVET	Tél : 06.89.69.02.08	COYE LA FORET
Georges SERIGNAC	Tél: 01.30.36.48.17	MERY S/ OISE

Gendarmeries Nationales

Tél : 01.30.36.70.17	AUVERS/OISE
Tél : 01.34.08.22.99	L'ISLE ADAM
Tel : 01.34.71.00.36	LUZARCHES

Pompiers

Tél : 18

Facilités d'accès :

Se rendre à la Croix Verte sur RN 1, prendre la D 909 en Direction de Viarmes/Luzarches.
Puis suivre la Direction de Royaumont

En forêt ONF, circulation autorisée uniquement sur les circuits balisés et interdite aux attelages.

Tous renseignements complémentaires et précision, sur demande au Comité Départemental d'Equitation du Val d'Oise. Notamment pour monter une randonnée et choisir un lieu de pique nique autre qu'un centre équestre.

Contact :

Comité Départemental d'Equitation du Val d'Oise
Maison des Comités Sportifs Jean Bouvelle - 106 rue des Bussys 95600 EAUBONNE
Tel : 01.39.59.74.02 Mail : CDEVO95@aol.com site internet www.equitation95.com

